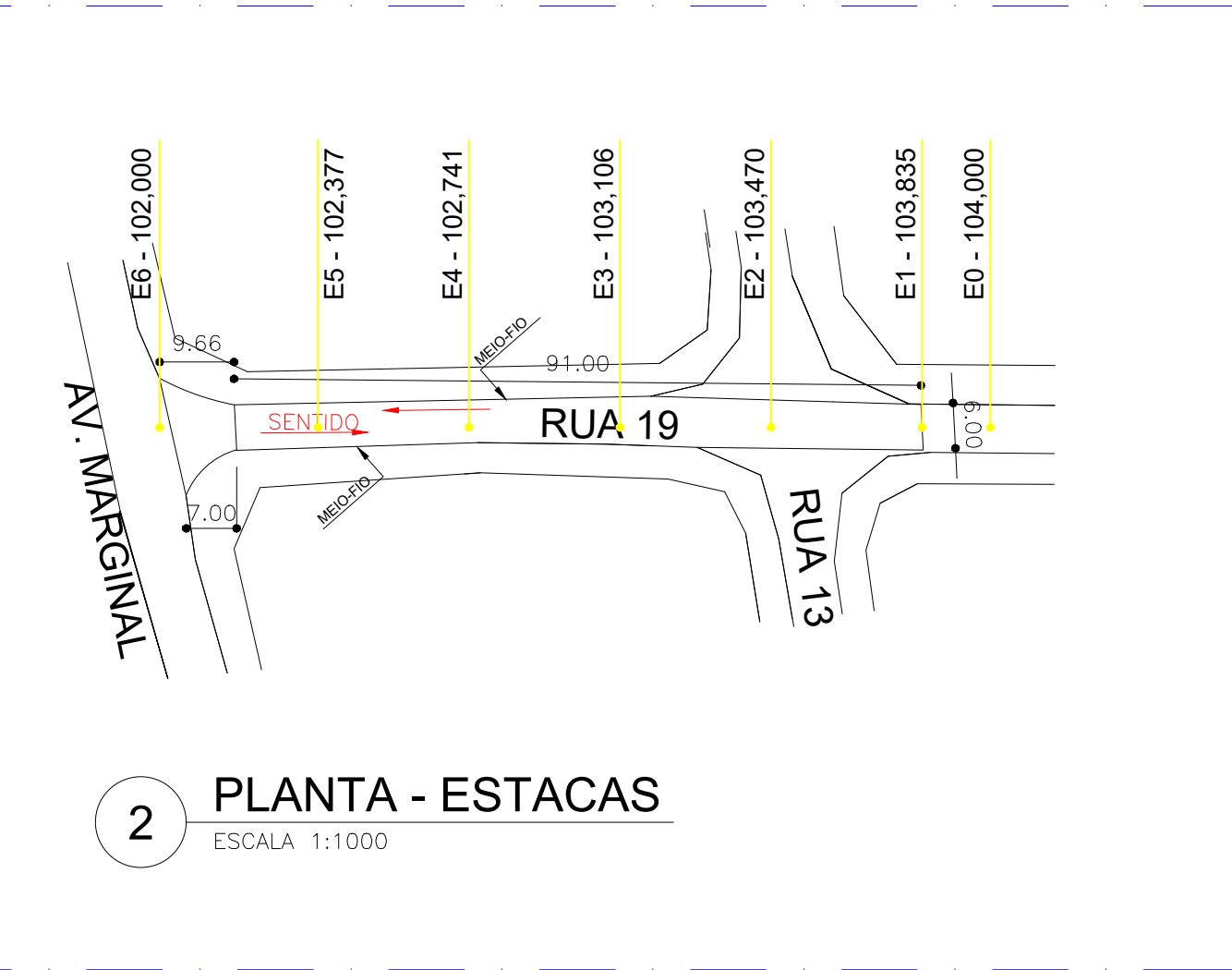
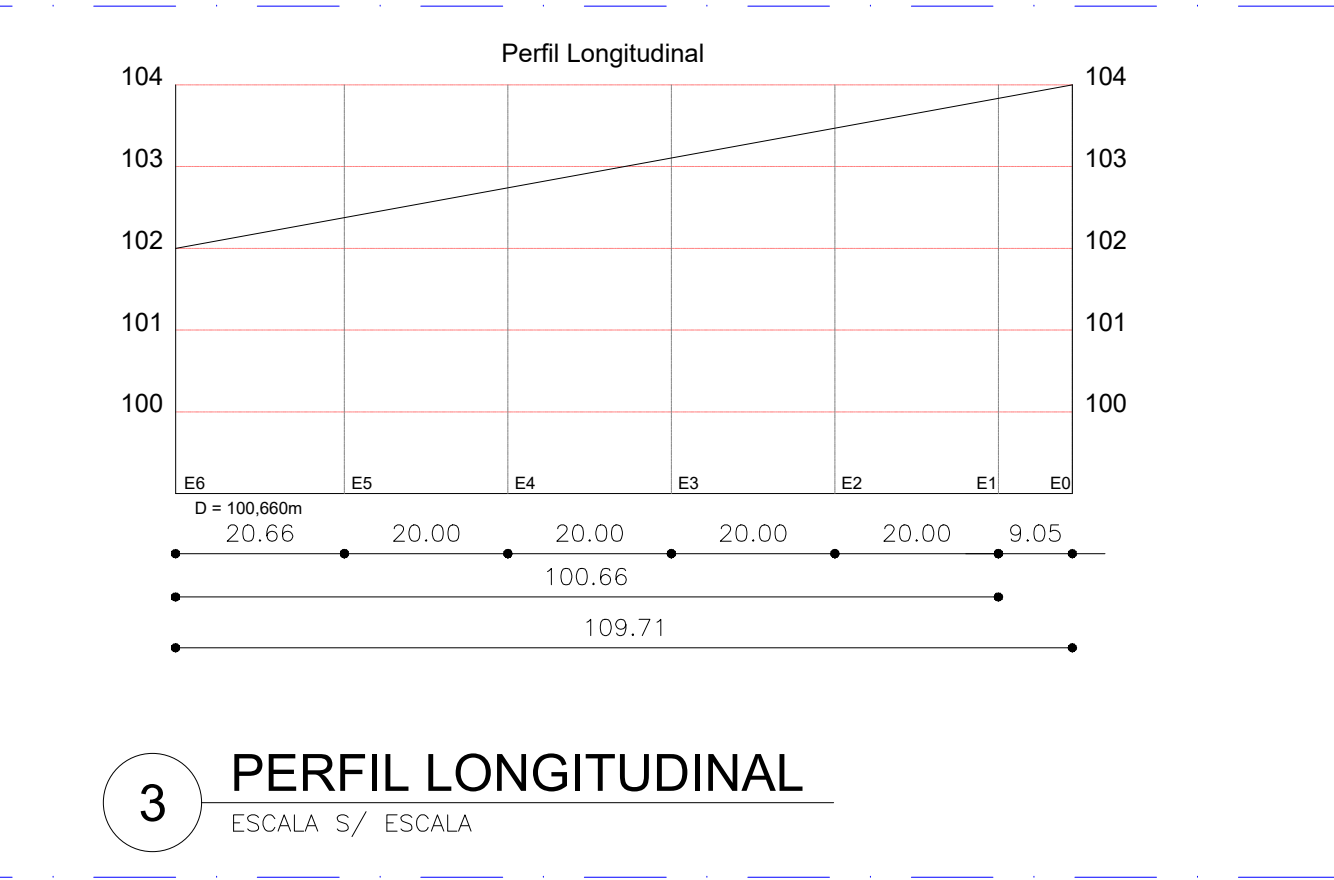


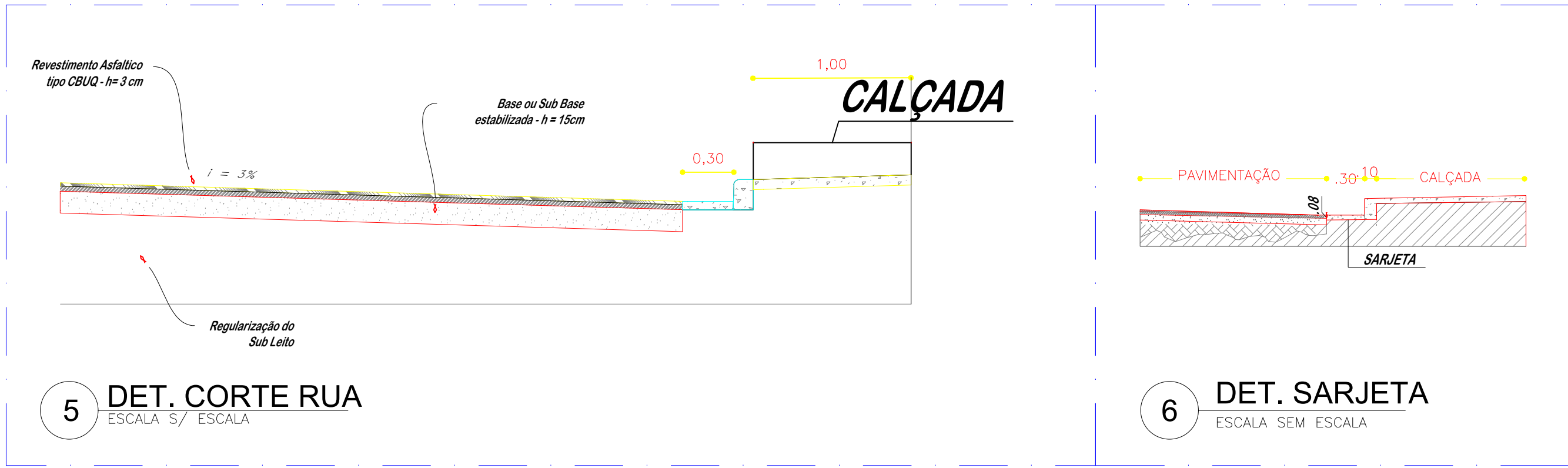
1 PLANTA TOPOGRÁFICA
ESCALA 1:1000



2 PLANTA - ESTACAS
ESCALA 1:1000

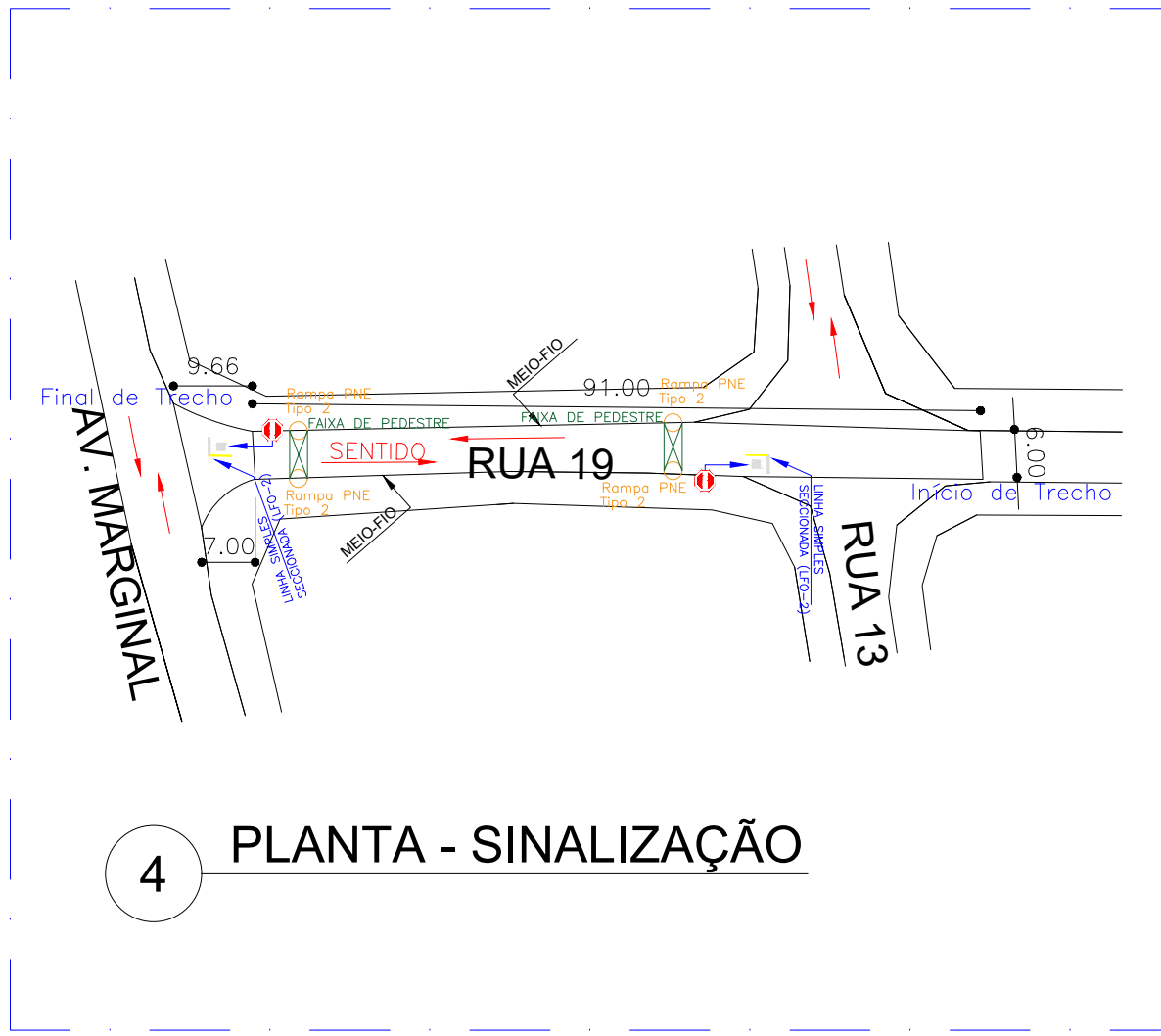


3 PERFIL LONGITUDINAL
ESCALA S/ ESCALA

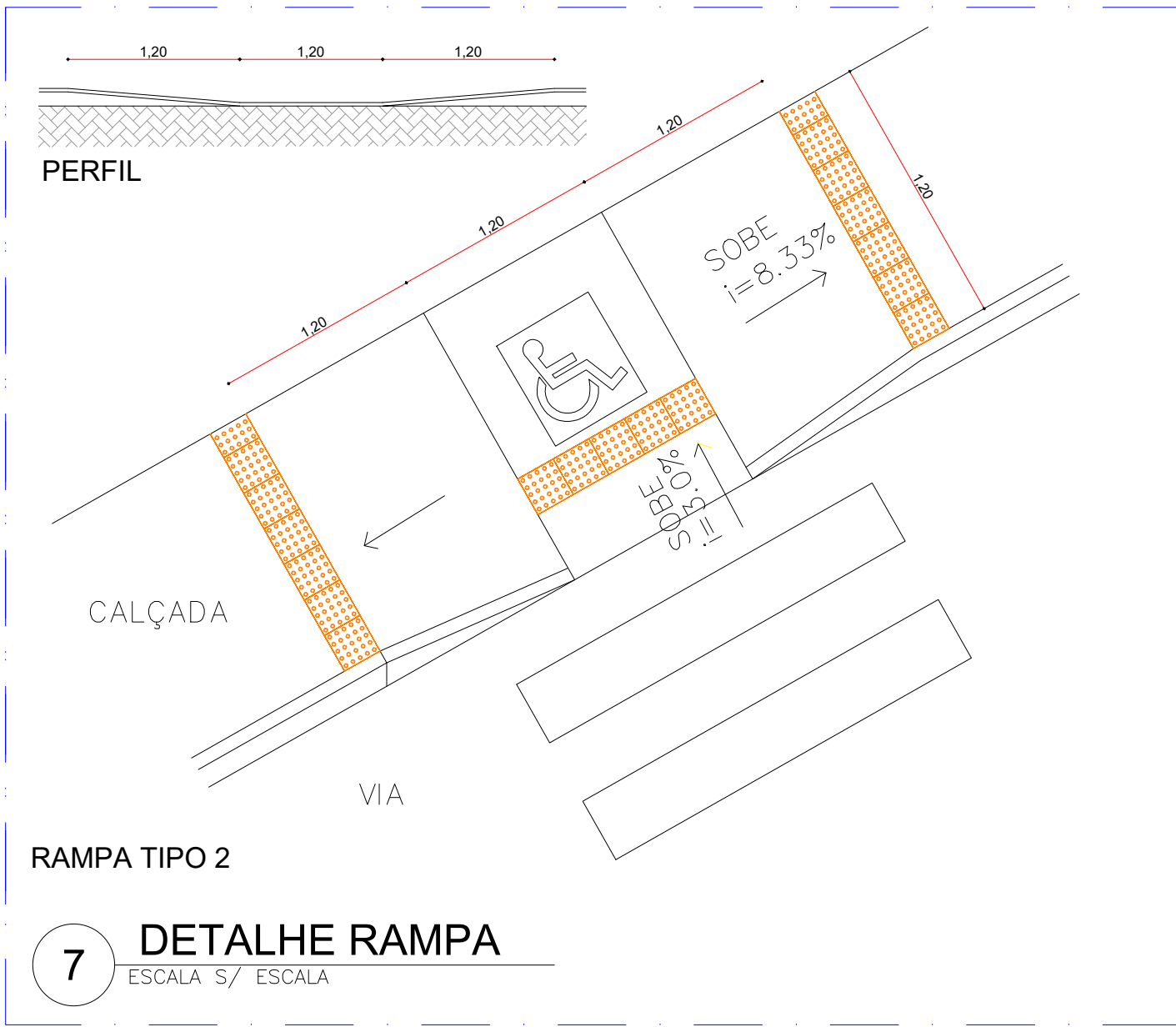


5 DET. CORTE RUA
ESCALA S/ ESCALA

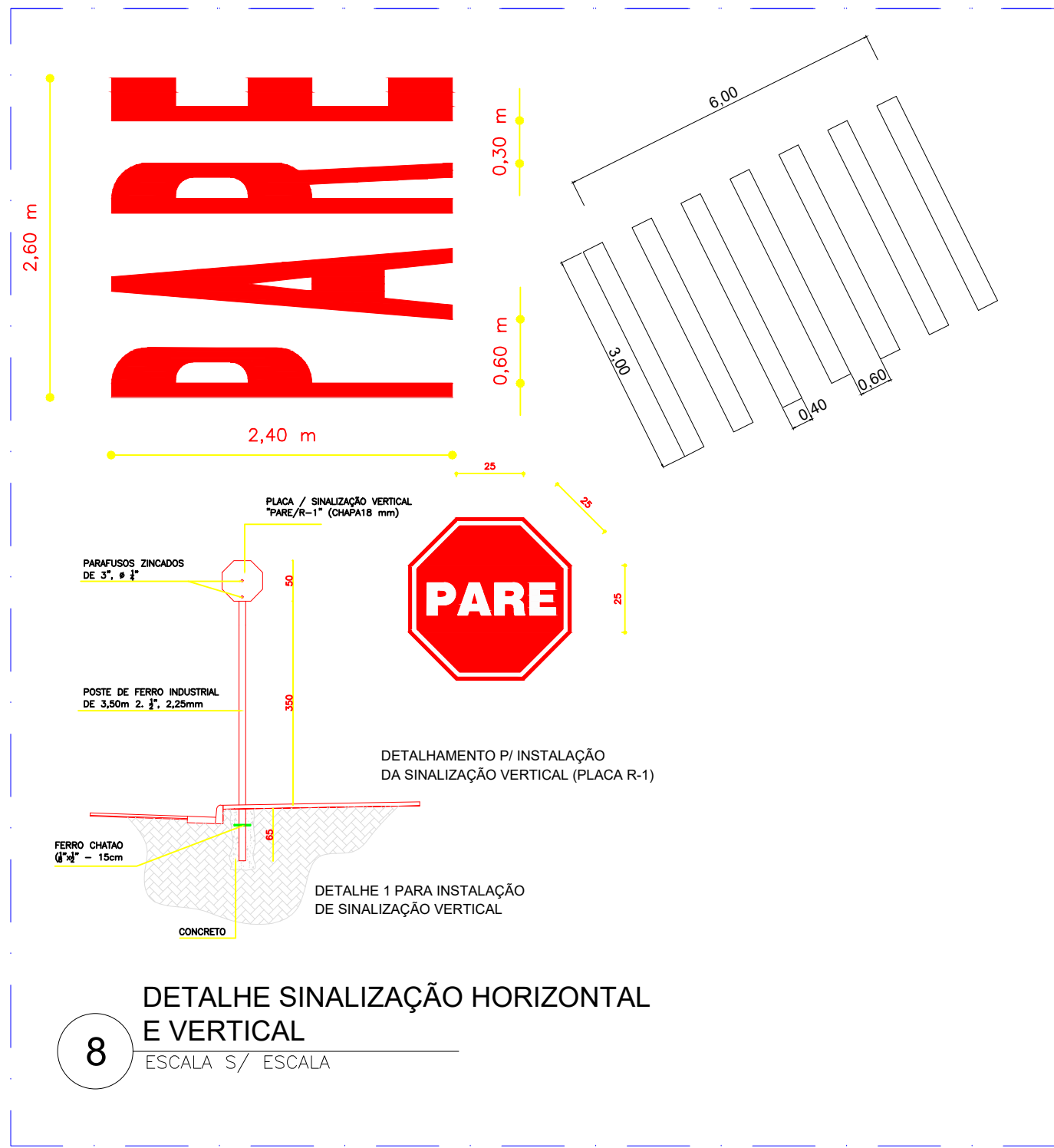
6 DET. SARJETA
ESCALA SEM ESCALA



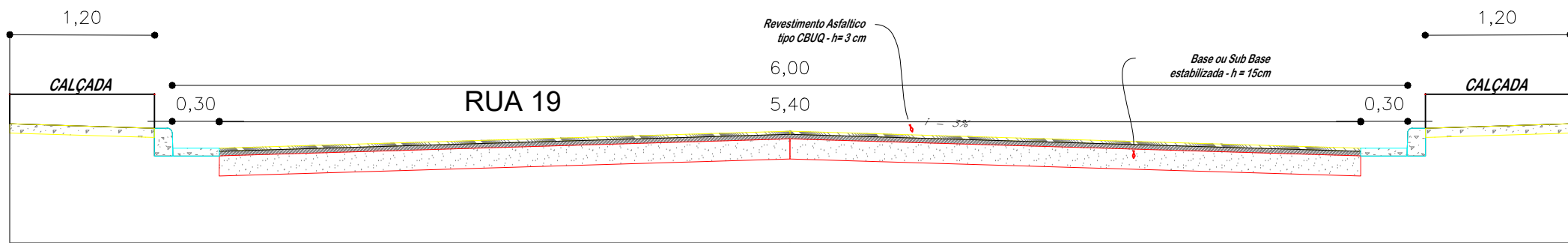
4 PLANTA - SINALIZAÇÃO



7 DETALHE RAMPA
ESCALA S/ ESCALA



8 DETALHE SINALIZAÇÃO HORIZONTAL E VERTICAL
ESCALA S/ ESCALA



9 DET. TRANSVERSAL
ESCALA S/ ESCALA



DESCRIÇÃO
<ul style="list-style-type: none">SINALIZAÇÃO – Faixa de Pare e PlacaRAMPAS – Tipo 2–A executarFaixa de PedestreInício/Fim de trecho da Rua 10

PROJETO DE RECAPEAMENTO DE VIA URBANA

PROJETO RECAPEAMENTO
CONTEM: PLANTA TOPOGRÁFICA, PLANTA DE RECAPEAMENTO,
PLANTA DE SINALIZAÇÃO, DETALHAMENTOS.

FOLHA:
01/01

ENDEREÇO: RUA 19, BAIRRO VILA RESIDENCIAL DE PLANURA, PLANURA/MG

IDENTIFICAÇÃO DO IMÓVEL: ÁREA
PROPRIETÁRIO: PREFEITURA MUNICIPAL DE PLANURA
CNPJ: 18.449.157.0001-64

ESCALA: INDICADAS

SITUAÇÃO	<div><div></div><div>A APROVAÇÃO DO PROJETO NÃO IMPLICA NO RECONHECIMENTO DO DIREITO DE PROPRIEDADE. NÃO SERÁ PERMITIDA A LIGAÇÃO DOS CONDUTORES DE ÁGUAS PLUVIAIS À REDE DE ESGOTO.</div></div>
ÁREAS (m²)	<div><div></div><div>PROPRIETÁRIO PREFEITURA MUNICIPAL DE PLANURA CNPJ: 18.449.157.0001-64 RUA MONTE CARMELO, 448 - PLANURA-MG FONE: (34) 3427-7000</div></div>
VER QUADRO DE ÁREAS	<div><div></div><div>AUTOR DO PROJETO ENGENHEIRO CIVIL LEANDRO RODRIGUES DE OLIVEIRA CREA: 0561768449</div></div>

APROVAÇÕES
Retificação: Data: / /